

1-30-2018

Rincón de las Salinas y Potrero Viejo, Diseño 30, GLO No. 153, San Mateo County, and associated historical documents.

Follow this and additional works at: https://digitalcommons.csumb.edu/hornbeck_usa_4_a_smc



Part of the [Arts and Humanities Commons](#), [Education Commons](#), [Law Commons](#), [Life Sciences Commons](#), and the [Social and Behavioral Sciences Commons](#)

Recommended Citation

"Rincón de las Salinas y Potrero Viejo, Diseño 30, GLO No. 153, San Mateo County, and associated historical documents." (2018). *San Mateo County*. 16.

https://digitalcommons.csumb.edu/hornbeck_usa_4_a_smc/16

This Map is brought to you for free and open access by the Private Land Claims by County at Digital Commons @ CSUMB. It has been accepted for inclusion in San Mateo County by an authorized administrator of Digital Commons @ CSUMB. For more information, please contact digitalcommons@csumb.edu.



Don Venancio Benavente
Gobernador de California y Director de las Indias
(Provisorio) "C. Garcia" y Apoyador
Exhibiéndose en virtud de la Ley de
"Sobre el Comercio"
Oficio en el Oficio de Jefe de Negocios
Don Venancio Benavente

SELLO CUARTO UNA CUARTILLA.

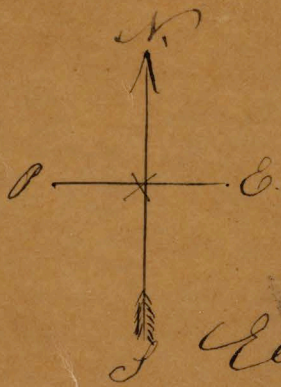
Habilitado provisionalmente por la Aduana marítima del puerto de Monterey, en el Departamento de las Californias, para los años de mil ochocientos cuarenta y uno.

Alvarado.

Antonio María Osio.



Colindante con la Misión de San Fran.^{co}
Caminos Real del Pueblo de Alvarado



El terreno que pide tiene como media legua de largo por el norte y como una legua de ancho