


Spring 5-24-2016

# Rincon de Sanjon - Diseños, GLO No. 261, Monterey County, and associated historical documents

Follow this and additional works at: [http://digitalcommons.csumb.edu/hornbeck\\_cgb\\_2\\_a](http://digitalcommons.csumb.edu/hornbeck_cgb_2_a)

 Part of the [Arts and Humanities Commons](#), [Education Commons](#), [Law Commons](#), [Life Sciences Commons](#), and the [Social and Behavioral Sciences Commons](#)

---

## Recommended Citation

"Rincon de Sanjon - Diseños, GLO No. 261, Monterey County, and associated historical documents" (2016). *Individual Ranchos in Monterey and SLO Counties*. Book 91.

[http://digitalcommons.csumb.edu/hornbeck\\_cgb\\_2\\_a/91](http://digitalcommons.csumb.edu/hornbeck_cgb_2_a/91)

This Map is brought to you for free and open access by the Land Distribution in Monterey and San Luis Obispo Counties After California Became a State at Digital Commons @ CSUMB. It has been accepted for inclusion in Individual Ranchos in Monterey and SLO Counties by an authorized administrator of Digital Commons @ CSUMB. For more information, please contact [digitalcommons@csumb.edu](mailto:digitalcommons@csumb.edu).

N<sup>o</sup> 588.

Castro Barreda

Propiedad del Duque

Ciudad de Pinar del Rio  
Pinar del Rio, 29. 1843

104

538

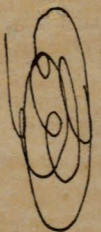
SELLO CUARTO  
Para los años de mil  
y mil ochocientos



UNA CUARTILLA.  
ochocientos cuarenta  
cuarenta y uno.


Revalidado para los años de 1842 y 1843

de Pinar del Rio



El Ferrens Rivero del San  
tiene de latitud tres mil  
quarenta y cinco varas  
y de longitud tiene tres  
mil.

- A. Sanjer grande -
- B. id chico junto de la casa
- C. Sausa de las gatas glog
- D. Moesas.
- E. Camino del pueblo
- F. id real -
- G. Pasado -
- H. Laguna
- I. Limero de Trinidad 20



532